

# Vejledning til download af Natura 2000 registreringer på en ejendom

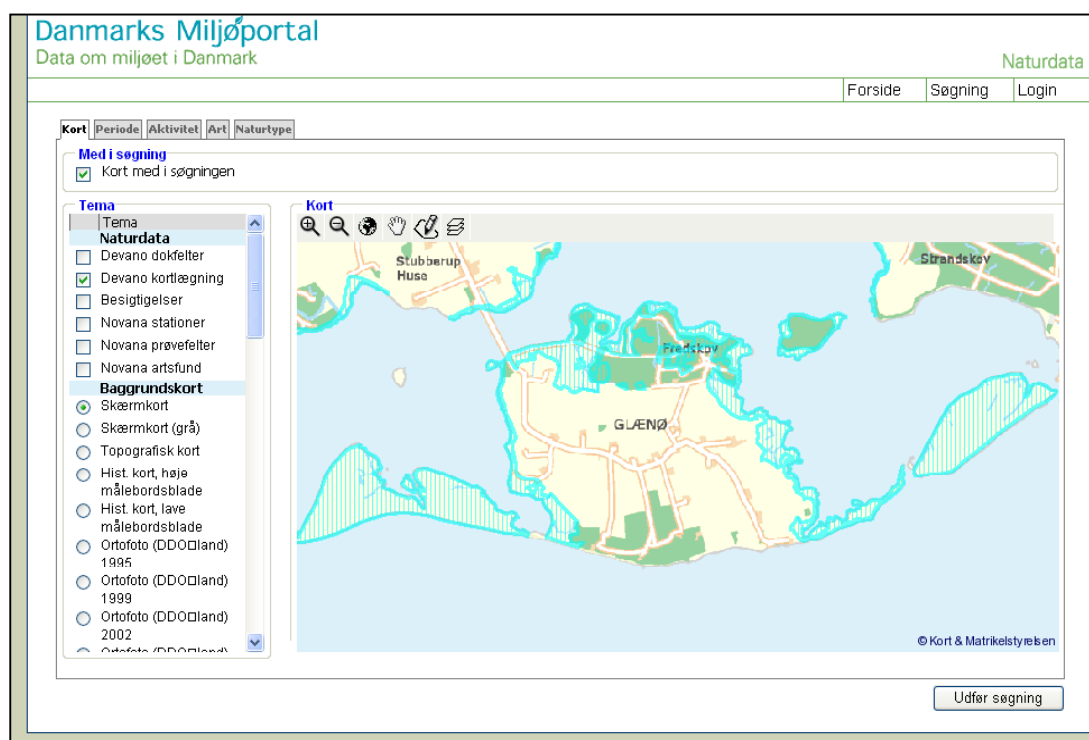
1. Gå ind på hjemmesiden [www.naturdata.dk](http://www.naturdata.dk) - her ser forsiden således ud:



2. For at søge data for sin ejendom klikkes på ”søg data”

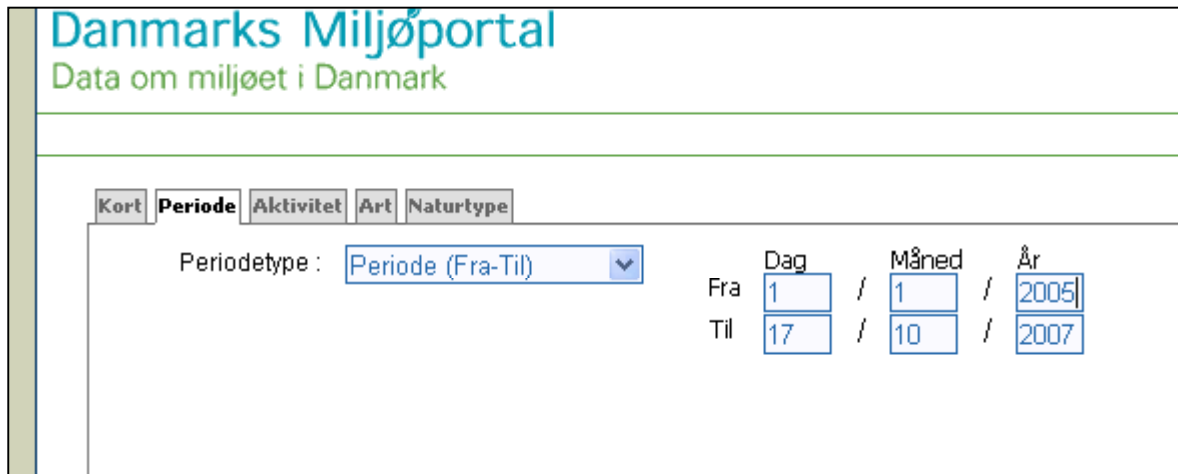
3. Under fanebladet ”kort” skal man zoome ind på det område man ønsker data for.

Det gøres ved at klikke på knappen med et forstørrelsesglas og et + og derefter med musen markere det udsnit man ønsker zoomet ind til - dette gentages indtil man har det område man ønsker data for.



Når der er zoomet ind skal feltet "devano kortlægning" under naturdata afkrydses, hvorefter de kortlagte områder markeres, ligesom feltet "kort med i søgning" skal afkrydses. Dette er **vigtigt** for at begrænse søgningen, ellers vises data for hele landet.

4. Under periode skal for søgning efter kortlægningsdata vælges fra **1/1 – 2005 til nu** – dette er vigtigt da data ellers vil blive begrænset til kun det seneste år.



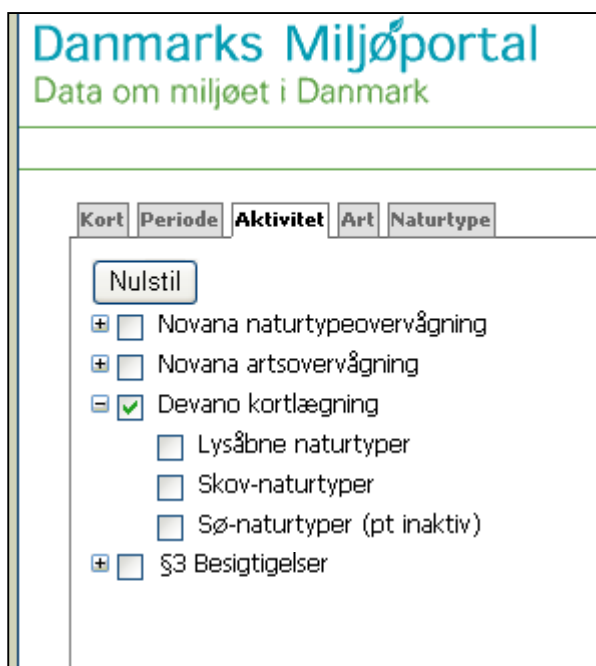
Danmarks Miljøportal  
Data om miljøet i Danmark

Kort **Periode** Aktivitet Art Naturtype

Periodetype : Periode (Fra-Til)

Fra Dag 1 / Måned 1 / År 2005  
Til Dag 17 / Måned 10 / År 2007

5. I Fanebladet "aktivitet" afkrydses "devano kortlægning"



Danmarks Miljøportal  
Data om miljøet i Danmark

Kort Periode **Aktivitet** Art Naturtype

Nulstil

- Novana naturtypeovervågning
- Novana artsovervågning
- Devano kortlægning
  - Lysåbne naturtyper
  - Skov-naturtyper
  - Sø-naturtyper (pt inaktiv)
- §3 Besigtigelser

6. Under fanebladet "art" kan vælges at søge på arter – den er knap så relevant...

7. Under fanebladet "naturtype" kan man vælge den naturtype man søger efter. Hvis man ønsker alle naturtyperne vist skal man blot undlade at afkrydse nogle felter her.

Kort Periode Aktivitet (1) Art **Naturtype**

Nulstil

- Naturtype ikke angivet
- Ikke en habitatnaturtype
- Hav (1100)
- Klint og stenstrand (1200)
- Strandenge, strandsumpe (1300)
- Klit (2000)
- Sø (3100)
- Vandløb (3200)
- Hede (4000)
- Overdrev (6200)
- Ferskeng (6400)
- Mose og Kær (7000)
- Klipper (8100)
- Skov (9100)

I denne søgning er alle skovtyperne valgt (hak ud for "skov (9100)")

8. Der kan nu klikkes på "udfør søgning"

9. Herefter fremkommer et skærbillede med listen over de registrerede forekomster:

Danmarks Miljøportal  
Data om miljøet i Danmark

Naturdata

Forside Søgning Login

**Kriterier**

Periode	Aktiviteter	Naturtyper	Arter
01-01-2005 til 17-10-2007	Devano kortlægning	Skov	Alle

Der er valgt et kortudsnit til søgningen

**Søgeresultat**

Aktivitet	Observationssted	Obs nr.	Dato	Naturtype	Arter	Dok	
Devano kortlægning, skov-naturtyper, strukturanalyse	3310065730	3310065730~911	01-11-2006	Bøg på mor	0	0	
Devano kortlægning, skov-naturtyper, dok. felt (5 m)	3310065730	3310065730~911	01-11-2006	Bøg på mor	0	0	
Devano kortlægning, skov-naturtyper, dok. felt (15 m)	3310065730	3310065730~911	01-11-2006	Bøg på mor	0	0	
Devano kortlægning, skov-naturtyper, strukturanalyse	3310065730	3310065730~913	09-11-2006	Bøg på muld	0	0	
Devano kortlægning, skov-naturtyper, dok. felt (5 m)	3310065730	3310065730~913	09-11-2006	Bøg på muld	0	0	
Devano kortlægning, skov-naturtyper, dok. felt (15 m)	3310065730	3310065730~913	09-11-2006	Bøg på muld	0	0	
Devano kortlægning, skov-naturtyper, strukturanalyse	3310065730	3310065730~913	09-11-2006	Bøg på muld	0	0	
Devano kortlægning, skov-naturtyper, dok. felt (5 m)	3310065730	3310065730~913	09-11-2006	Bøg på muld	0	0	
Devano kortlægning, skov-naturtyper, dok. felt (15 m)	3310065730	3310065730~913	09-11-2006	Bøg på muld	0	0	
Devano kortlægning, skov-naturtyper, strukturanalyse	3310065730	3310065730~913	09-11-2006	Bøg på muld	0	0	
Devano kortlægning, skov-naturtyper, dok. felt (5 m)	3310065730	3310065730~913	09-11-2006	Bøg på muld	0	0	
Devano kortlægning, skov-naturtyper, dok. felt (15 m)	3310065730	3310065730~913	09-11-2006	Bøg på muld	0	0	

Vis på kort Eksporter data Tilbage

Vær opmærksom på at der for hver forekomst findes 3 registreringer:

- en strukturanalyse
- registreringer fra 5 m cirklen som indeholder alle arter
- registrering fra 15 m cirklen som indeholde alle træarter

10. Man kan herefter klikke på forekomsten under "aktivitet" og få data vist på skærmen – det ser således ud:

**Danmarks Miljøportal**  
Data om miljøet i Danmark

Naturdata

Forside Søgning Login

**Devano kortlægning, skov-naturtyper, strukturanalyse**  
Forekomst, kortlægning af 3310065730  
skov (Devano)  
3310065730~9110~2001  
Dato 1. November 2006

[Adgangsregler til offentlige og private arealer](#)

Zoom : 1 2 3 4 5 6 Åben i DAI

Naturtype		
Naturtypenavn	Naturtypekode	Andel
Bøg på mor	9110	100

Info	
Type	Tekst
Natura2000Omraade	H143-F96

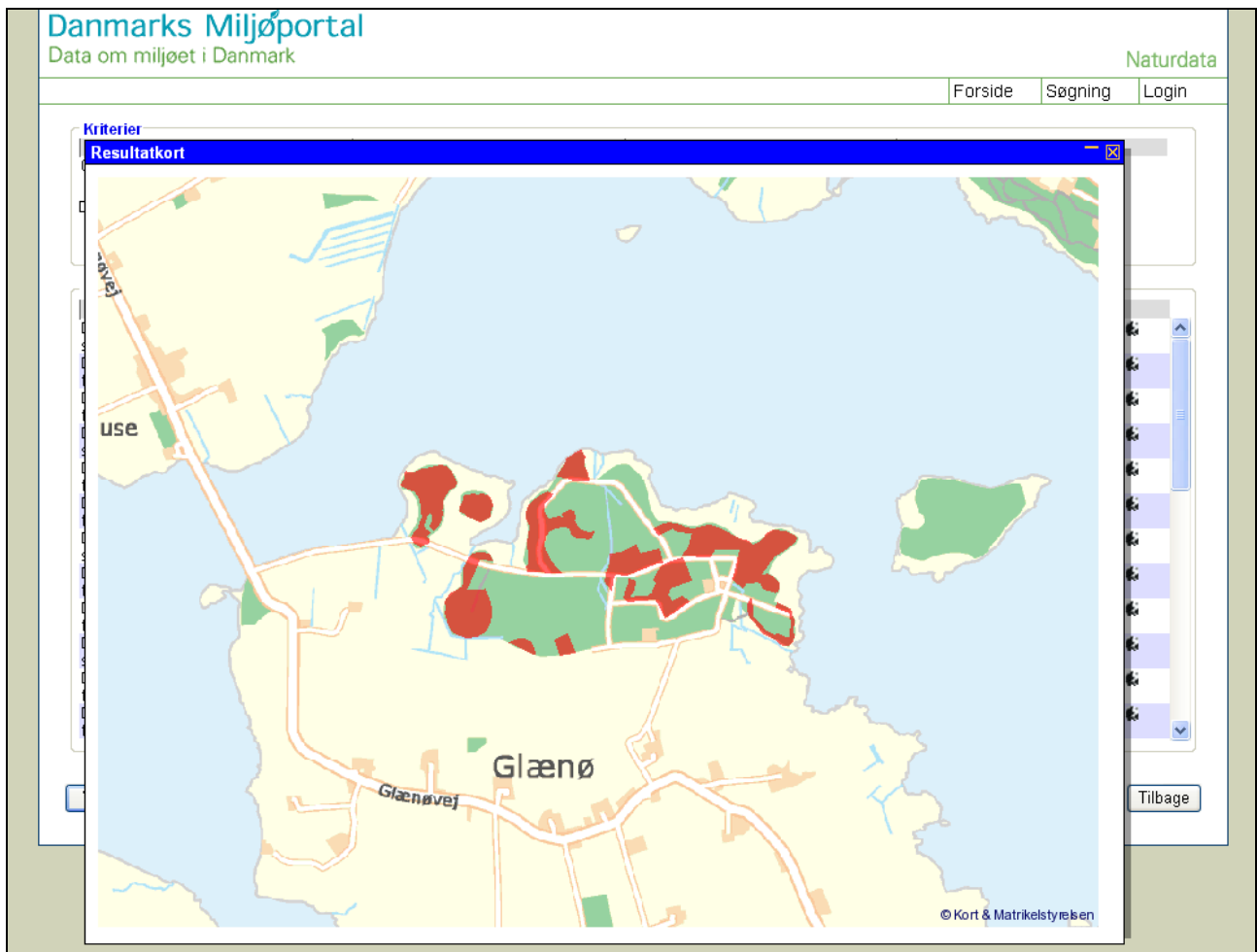
Skovstruktur		
Type	Andel	Kode
Skovbryn	Enrækket, artsfattigt	2
Lysninger	1-10 %	2

Kontinuitet		
Type	Andel	Kode
Eg, bøg, dbh>80 cm	1-5 træer/ha	2
Ask, elm, gran, dbh>70 cm	<1 træ/ha	1
Alm, alm, dbh>60 cm	<1 træ/ha	1

PDF Tilbage

Det hele kan vises i en PDF fil. Det gøres ved nu at klikke på ikonet med PDF i nederste højre hjørne.

11. Hvis man klikker på "vis på kort" får man vist alle hvilke registreringer man har med i søgningen.



12. Hvis man klikker på "eksporter data" kan samtlige data for den valgte søgning eksporteres til en excel fil.

Tanja Blindbæk Olsen  
Dansk Skovforening  
17. oktober 2007